



## DATEN ↙

- Oberfläche 123 m<sup>2</sup>, Volumen 1590 m<sup>3</sup>.
- Ellipsenförmiger Grundriss mit Längster Achse von 14.50 m, Kleinste Achse 10.80 m.
- Maximalhöhe 17 m, Minimalhöhe 8 m.
- Dicke der Mauer an der Grundfläche 2.50 m, an der Dachkante 0.50 m.



## KONTAKT ↙

**Fondazione chiesa di Mogno - Fusio**  
CH - 6696 Mogno Fusio

info@chiesadimogno.ch  
chiesadimogno.ch

Banca Raiffeisen Vallemaggia  
IBAN CH43 8080 8004 9214 2712 3

Jetzt mit TWINT  
spenden!


QR-Code mit der  
TWINT App scannen  
Betrag und Spende  
bestätigen



**KIRCHE  
SAN GIOVANNI  
BATTISTA**


M O G N O - F U S I O  
A R C H . M A R I O B O T T A  
1 9 8 6 - 1 9 9 6





# FAKTEN ↙

- 1636 Bau der Alten Kirche.
- 1986 Lawine vom 25. April, morgens um 7.15.
- 1987 Vorstellung des Wiederaufbauprojektes von Arch. Mario Botta.
- 1992 Beginn der Arbeiten an der Kirche.
- 1996 Ende der Arbeiten und Kirchweihe.
- 1998 Ende der Arbeiten am Platz.
- 2018 In das Kantonale Kulturerbe aufgenommen.



# PROJEKT ↙

Der Wiederaufbau des Denkmals erfolgte auf dem Grundriss der kleinen Kirche aus dem 17. Jahrhundert, mit derselben Ausrichtung, auf einem Sockel, der außen elliptisch und innen rechteckig ist.

Die Höhe der Kirche entspricht der Höhe des alten Glockenturms. Der Kirchplatz ersetzt den Bereich des Friedhofs, und das Beinhaus wurde genau an der früheren Stelle errichtet.

Die beiden Glocken aus dem Jahr 1746 sind die einzigen Elemente, die nach der Lawine, die die alte Kirche vollständig zerstörte, geborgen werden konnten.

